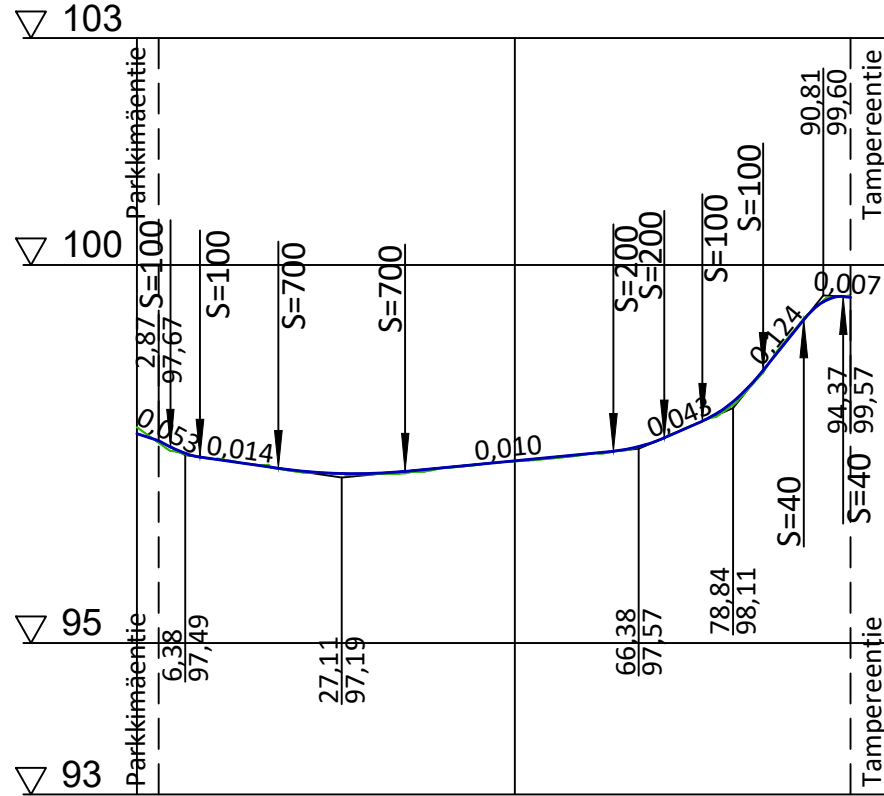


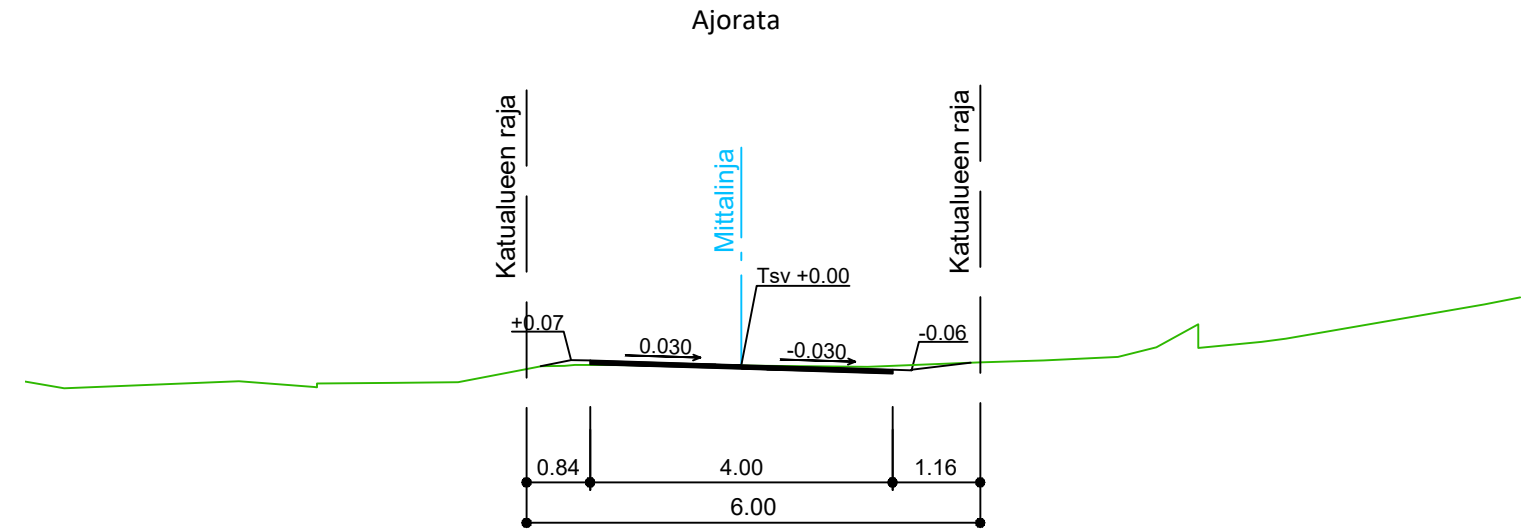
# Naurispolku

ML\_Naurispolku



# Naurispolku, mk 1:100

Tyyppipoikkileikkaus PL 40



Päällysrakenne  
Putkien perustamistapa

Matka

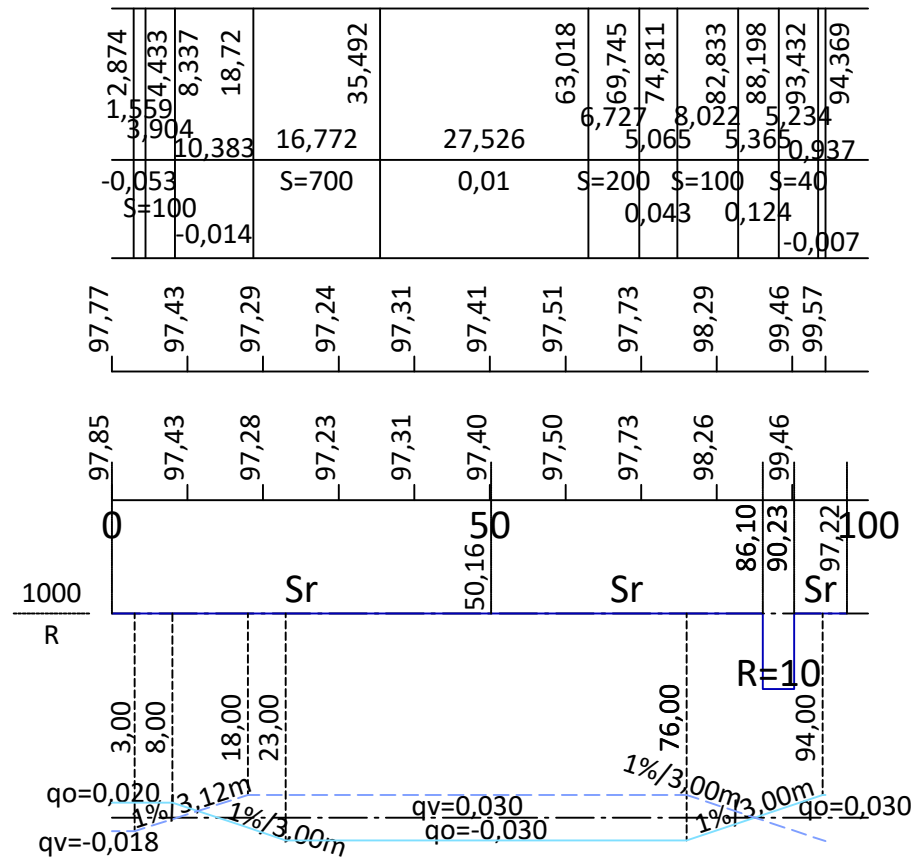
Kaltevuus / pyöristyssäde

Tasausviivan korkeus

Maanpinnan korkeus

Kaarevuus

Ajoradan sivukaltevuus



<b>HÄMEENLINNAN KAUPUNKI</b> KAUPUNKIRAKENNEPALVELUT INFRAN SUUNNITTELU	Koordinaatti- / korkeusjärjestelmä	ETRS-GK25 N2000	
	SUUNN.	29.7.2024	RLa
12 kaup.osa; PUISTONMÄKI Naurispolku	PIIRT.	29.7.2024	RLa
	TARK.		
	HYV.	13.8.2024	JSa
Katusuunnitelma	VAHV.		
Pituus- ja tyyppipoikkileikkaus			
MITTAKAAVA 1:1000 / 1:100	PIIR. N:o	B-1289	
		SÄILYTYS	