


NIITTYKATU väliällä tampereentie - Kustaa III:n katu



Päällysrakenne
Putkien perustamistapa

Matka


24,45		48,93	56,93		91,07		132,00	133,00	140,36	161,64	165,01	166,00		216,05
	24,48	8,00		34,15		40,93	7,36	21,28	3,37	3,37			48,05	
	-0,017	-0,012		S=1000		0,022	0,009	S=750	-0,019				-0,002	

Kaltevuus / pyöristyssäde

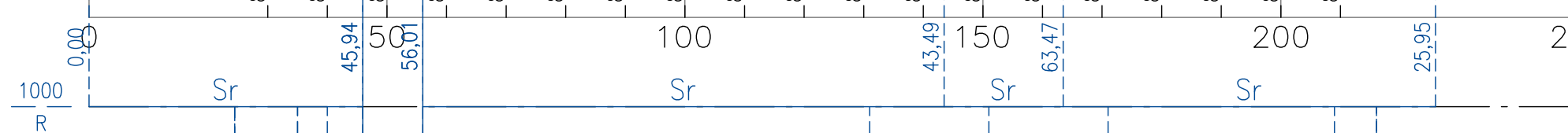
Tasausviivan korkeus



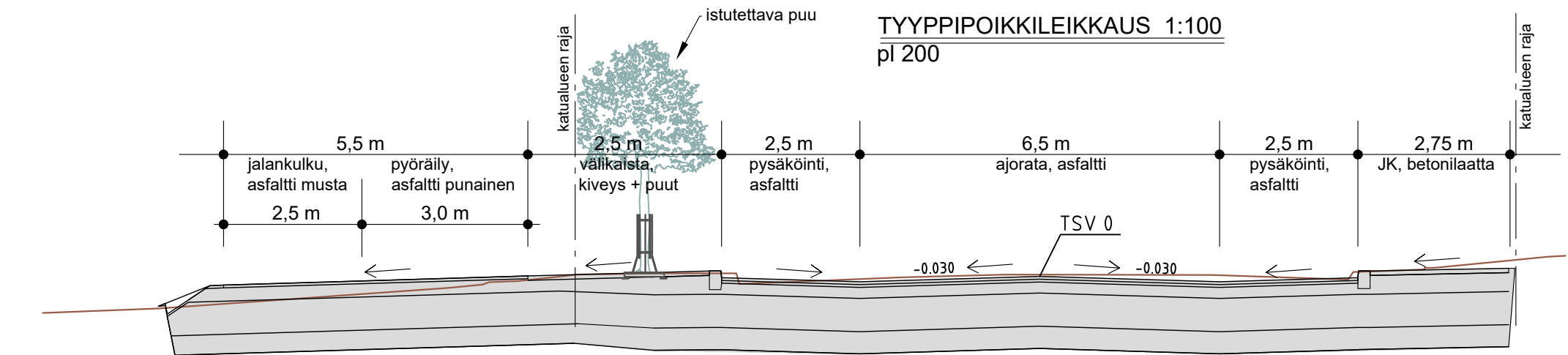
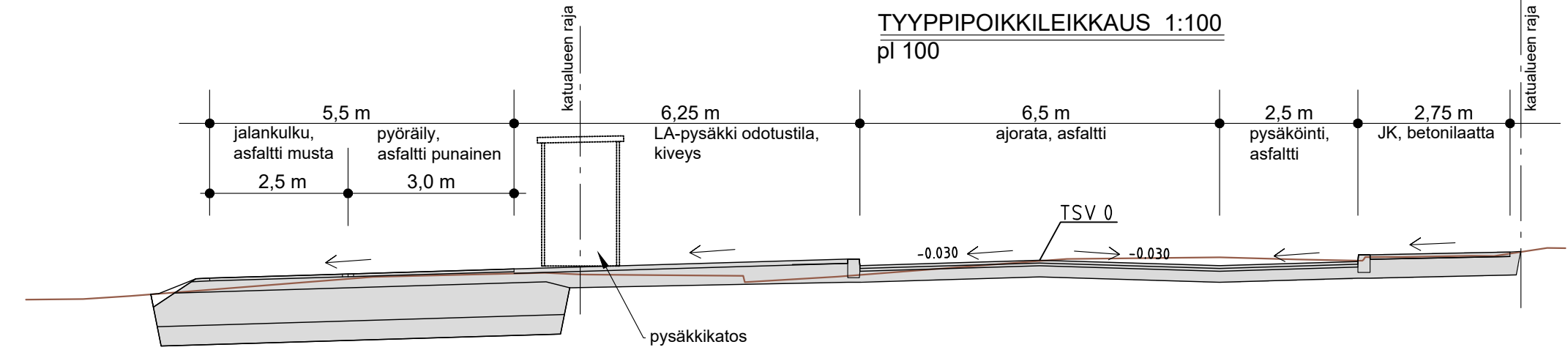
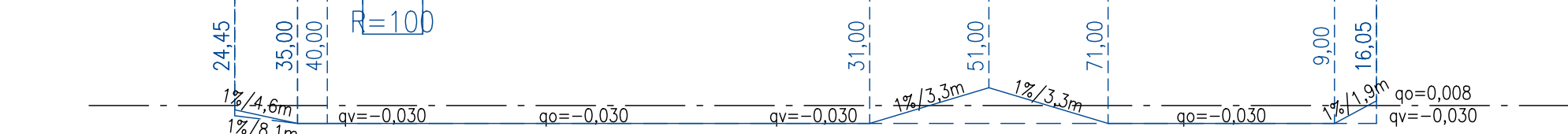
Maanpinnan korkeus



Kaarevuus



Ajoradan sivukaltevuus



HÄMEENLINNAN KAUPUNKI KAUPUNKIRAKENNEPALVELUT INFRA SUUNNITTELU	Koordinaatti-/ korkeus- järjestelmä	ETRS GK25 N2000	
	SUUNN.	10.9.2024	MM
1. kaup.osa; KESKUSTA	PIIRT.	10.9.2024	MM
NIITTYKATU väliällä Tampereentie - Kustaa III:n katu	TARK.		
Katusuunnitelma	HYV.	10.9.2024	<i>Sabel</i>
Pituusleikkaus ja tyyppipoikkileikkaukset	VAHV.		
MITTAKAAVA 1:1000/1:100 ja 1:100	PIIR. N:o	B - 0162	SÄILYTYK
			- - -