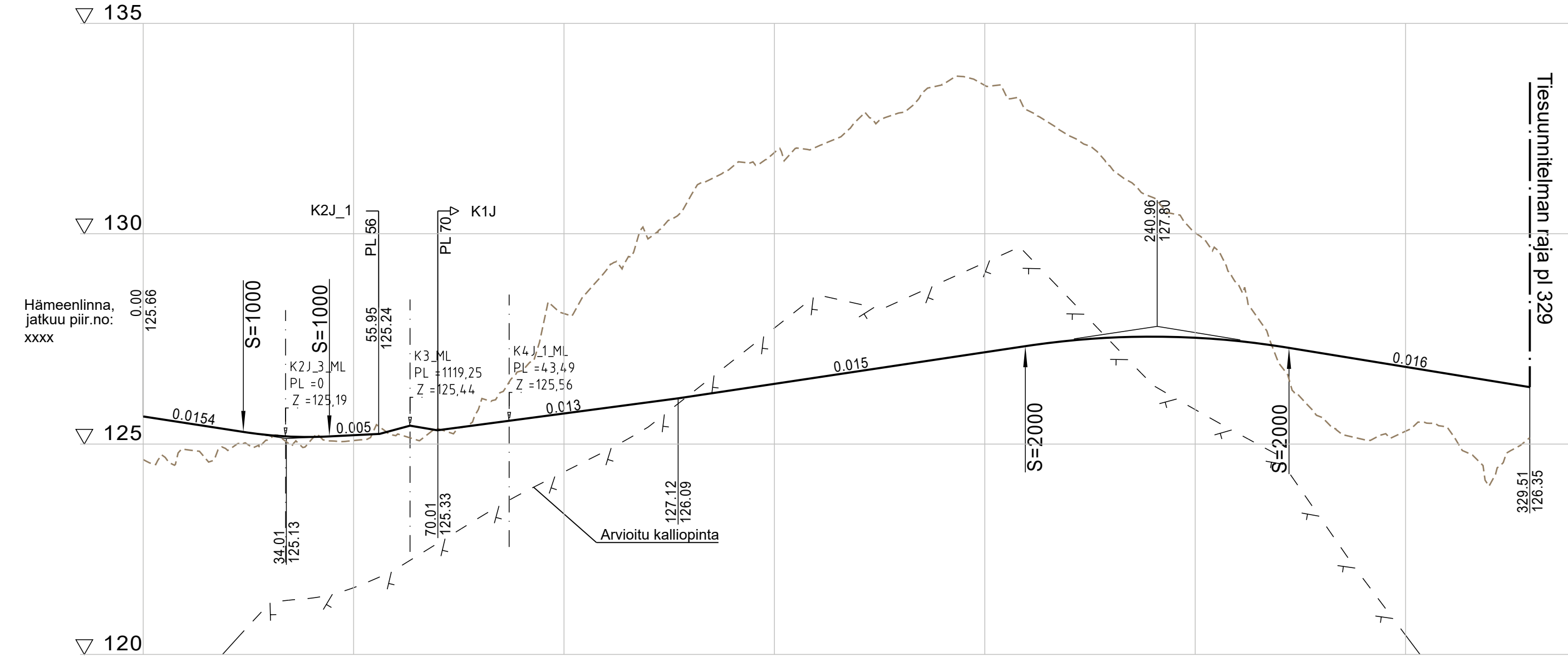


PITUUSLEIKKAUS K1J ja K2J_1

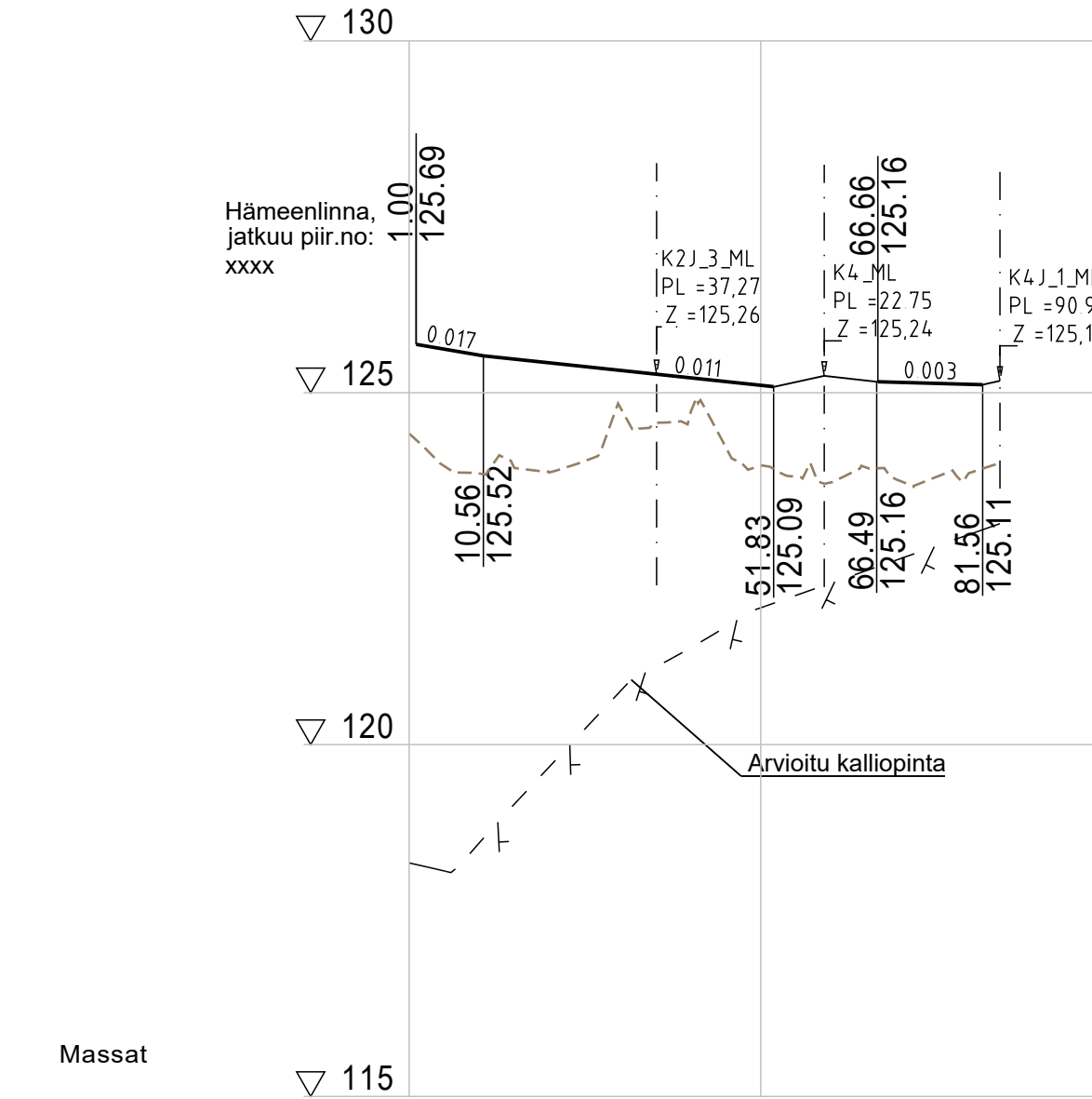
K1J = plv 70 - 288

K2J_1 = plv 0 - 56



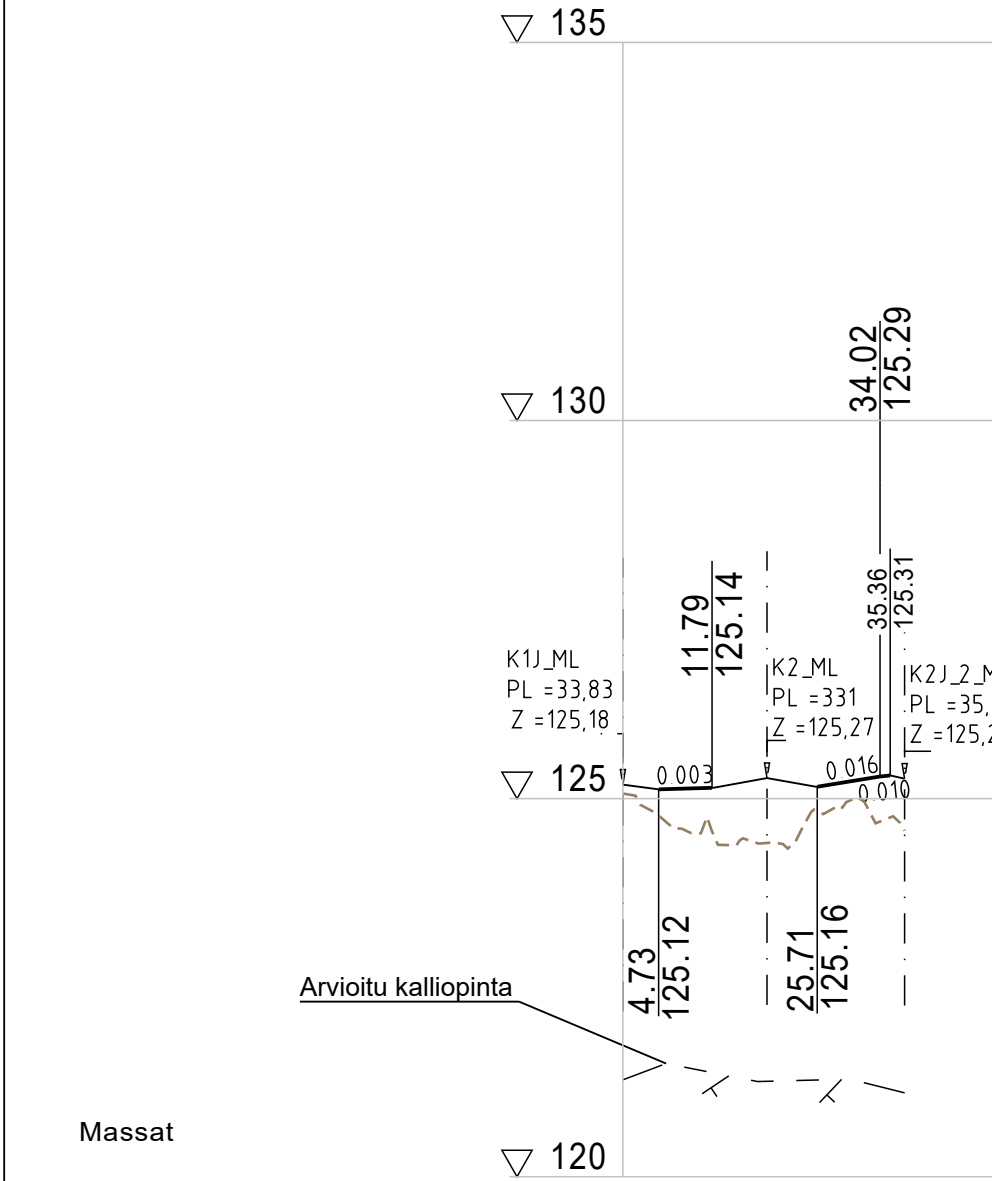
Matka	23.79	20.44	11.72	70.01	57.11	82.52	62.65	57.23	329.52																																																									
Kaltevuus / pyörityssäde	-0.015	S=1000	0.005	70.01	0.013	0.015	S=2000	-0.016	329.52																																																									
Tasausviivan korkeus	124.63	124.87	124.86	125.13	125.11	125.08	125.20	125.36	125.33	125.46	125.59	126.74	125.73	129.13	125.86	129.88	125.99	130.88	126.13	131.59	126.28	131.93	126.43	132.06	126.58	132.73	126.73	132.88	126.88	133.55	127.03	133.53	127.18	132.94	127.33	132.33	127.46	131.58	127.53	130.86	127.55	130.02	127.53	128.82	127.45	126.91	127.32	125.64	127.16	125.11	127.00	125.31	126.84	125.39	126.67	124.03	126.51	126.35								
Maanpinnan korkeus	124.63	125.66	124.87	125.50	124.86	125.35	125.13	125.21	125.11	125.17	125.08	125.21	125.20	125.35	125.36	125.33	125.46	125.93	125.59	126.74	125.73	129.13	125.86	129.88	125.99	130.88	126.13	131.59	126.28	131.93	126.43	132.06	126.58	132.73	126.73	132.88	126.88	133.55	127.03	133.53	127.18	132.94	127.33	132.33	127.46	131.58	127.53	130.86	127.55	130.02	127.53	128.82	127.45	126.91	127.32	125.64	127.16	125.11	127.00	125.31	126.84	125.39	126.67	124.03	126.51	126.35
Kaarevuus	1000	Sr	R=50	Sr	R=20	Sr	R=50	Sr	R=50	Sr	R=311.5	Sr	R=92																																																					
Ajoradan sivukaltevuus																																																																		

PITUUSLEIKKAUS K2J_2



Matka	9.56	10.56	4.127	51.83	66.66	14.90	81.56			
Kaltevuus / pyörityssäde	-0.017	10.56	-0.011	51.83	66.66	-0.003	81.56			
Tasausviivan korkeus	125.69	125.52	125.41	125.31	125.20	125.10	125.22	125.14	125.12	125.17
Maanpinnan korkeus	124.42	123.85	123.87	124.80	124.70	123.96	123.73	123.74	123.87	123.99
Kaarevuus	1000	Sr	R=30	Sr	R=-50	Sr				
Sivukaltevuus										

PITUUSLEIKKAUS K2J_3



Matka	4.73	7.06	11.79	25.71	8.31	35.36
Kaltevuus / pyörityssäde	0.003	7.06	11.79	25.71	8.31	35.36
Tasausviivan korkeus	125.18	125.14	125.26	125.22	125.26	125.26
Maanpinnan korkeus	125.07	124.54	124.42	124.97	124.57	124.57
Kaarevuus	1000	Sr				
Sivukaltevuus						

Katusuunnitelma	B-22131		Piirustusnumero	B-22131		
Kohde	MOREENIN ETELÄOSA		Päivämäärä	3.9.2024		
PITUUSLEIKKAUS	K1J, K2J_1, K2J_2 ja K2J_3 Taipaleentie		Koordinaattijärjestelmä	ETRS GK25		
Korkeusjärjestelmä	N2000		Mittakaava	1:1000 / 1:100		
	Suunnittelija	Matti Jussila, Marko Jylhäniehto	 HÄMEENLINNAN KAUPUNKI KAUPUNKIRAKENNEPALVELUT INFRA SUUNNITTELU	Koordinaatti-/ korkeusjärjestelmä	ETRS GK25	
	Tarkastaja	Tomi Harjula		SUUNN.	3.9.2024	M. Jussila
	Projektipäällikkö	Tomi Harjula		PIIRT.	3.9.2024	M. Jussila
				TARK.	3.9.2024	T. Harjula
				HVV.		
Katusuunnitelma	VAHV.					
MITTAKAAVA	1:1000 / 1:100	PIIR. N:o	B-22131			