

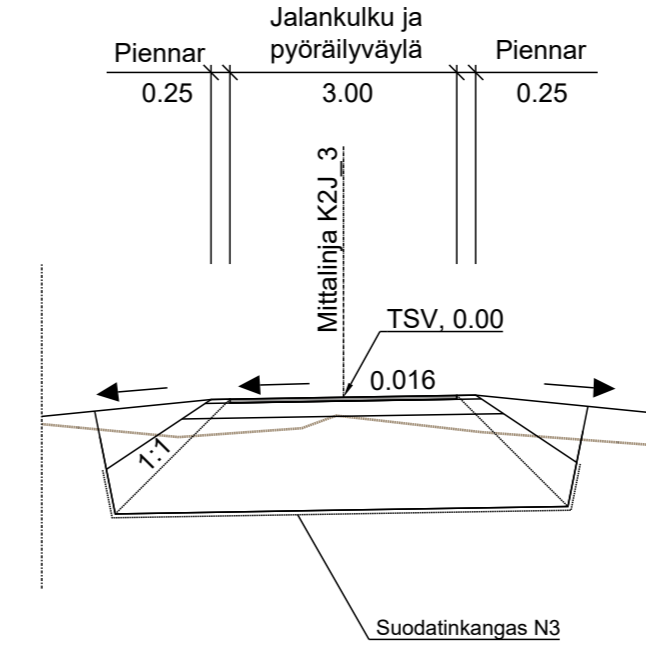
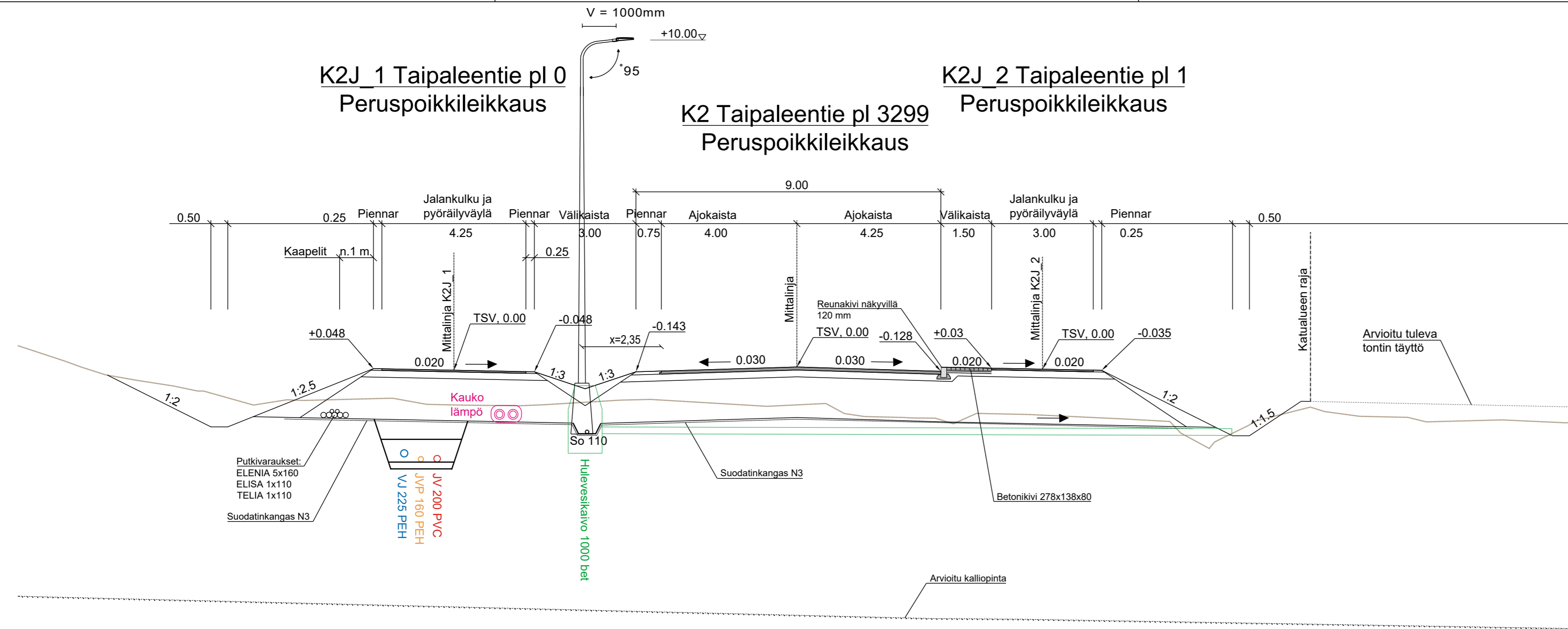
Katualueen raja

**K2J\_1 Taipaleentie pl 0**  
Peruspoikkileikkaus

**K2 Taipaleentie pl 3299**  
Peruspoikkileikkaus

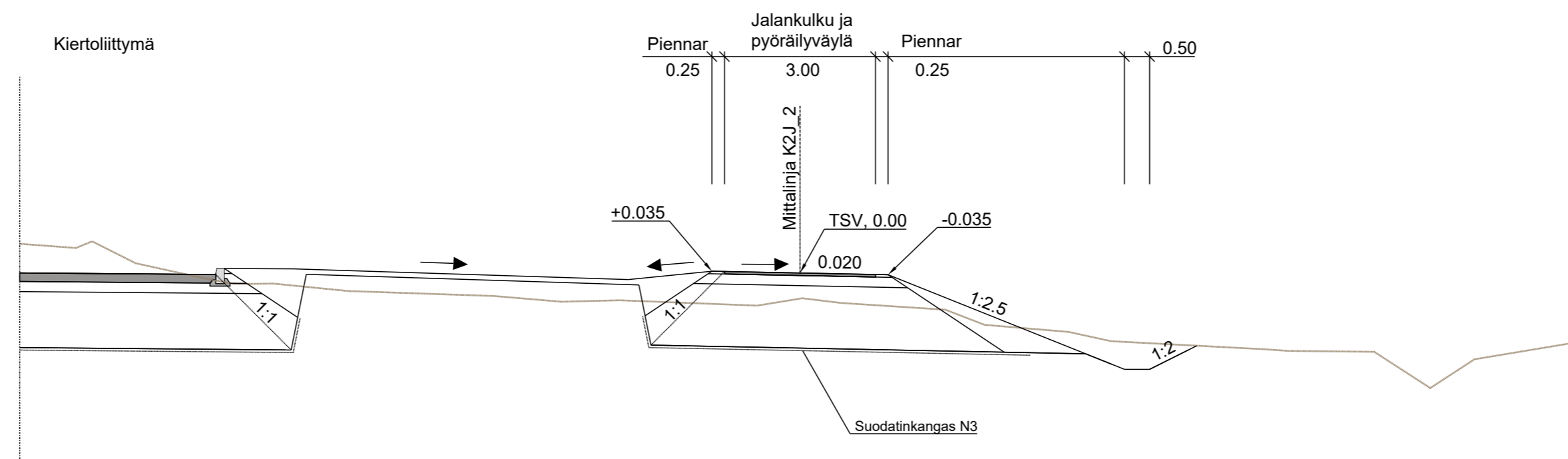
**K2J\_2 Taipaleentie pl 1**  
Peruspoikkileikkaus

**K2J\_3 pl 30**  
Maaleikkaus  
Peruspoikkileikkaus



**K2J\_2 pl 40**  
Maaleikkaus  
Peruspoikkileikkaus

Kiertoliittymä



Katusuunnitelma		Piirustusnumero	B-22134
Kohde		MOREENIN ETELÄOSA	Päivämäärä
			3.9.2024
TYYPPIPOIKKILEIKKAUS		Koordinaattijärjestelmä	ETRS GK25
K2 ja K2J_1, K2J_2 ja K2J_3 Taipaleentie		Korkeusjärjestelmä	N2000
wsp	Suunnittelija	Matti Jussila, Marko Jylhäniehto	
	Tarkastaja	Tomi Harjula	
	Projektipäällikkö	Tomi Harjula	
		Mittakaava	1:100
HÄMEENLINNAN KAUPUNKI KAUPUNKIRAKENNEPALVELUT INFRA SUUNNITTELU	Koordinaatti-/korkeusjärjestelmä	ETRS GK25 N2000	
	SUUNN.	3.9.2023	M. Jussila
22 HÄTTELMALA	PIIRT.	3.9.2023	M. Jussila
TYYPPIPOIKKILEIKKAUS	TARK.	3.9.2023	T. Harjula
K2 ja K2J_1, K2J_2 ja K2J_3 Taipaleentie	HVV.		
Katusuunnitelma	VAHV.		
MITTAKAAVA	PIIR. N:o	B-22134	
1:100			